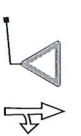


LEGENDA *trvalé dopravní značení v rozporu s přechodným dopravním značením, bude dočasně zneplatněno



- STÁVAJÍCÍ SVISLÉ A VODROVNĚ TRVALÉ
DOPRAVNÍ ZNAČENÍ

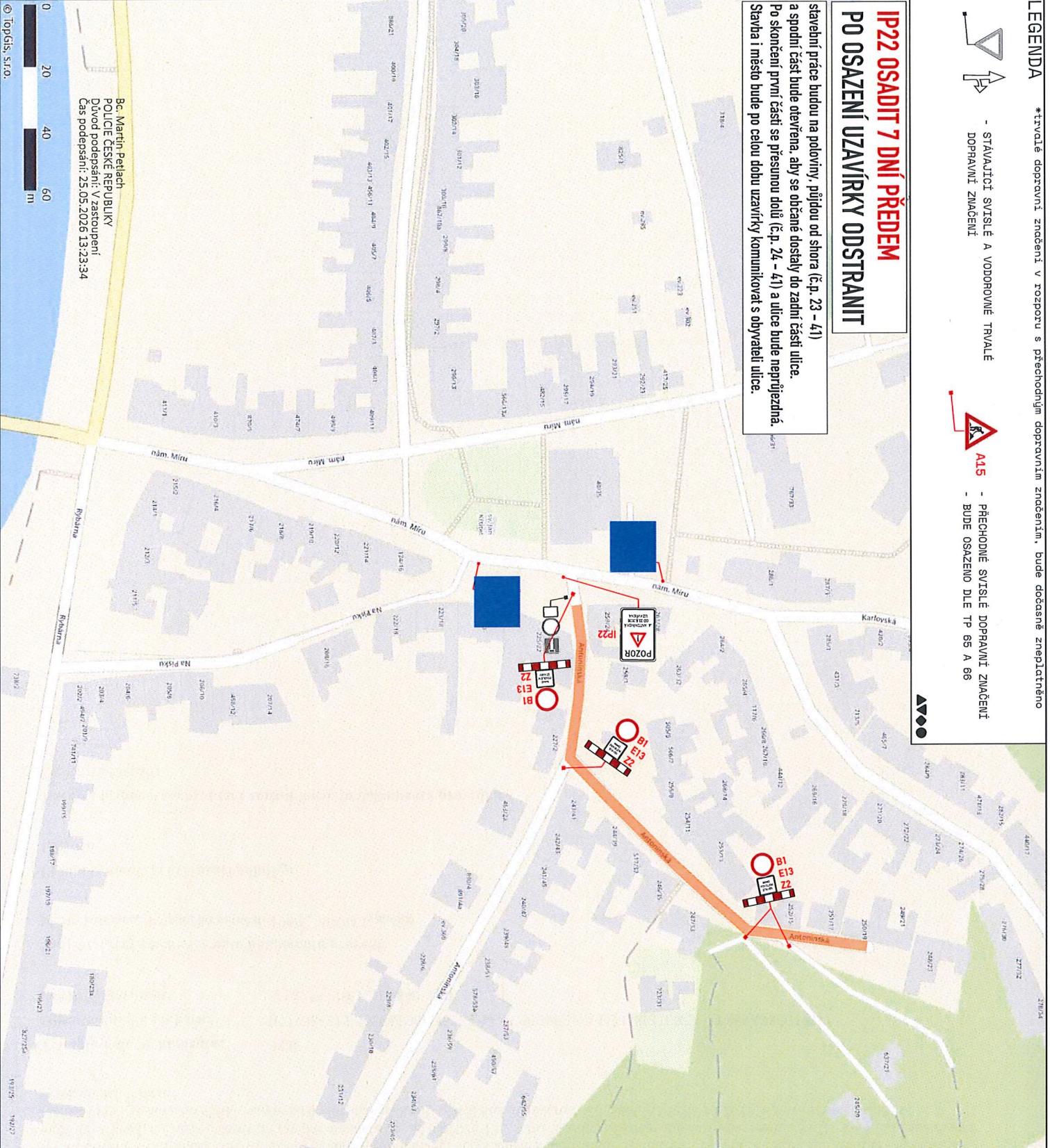


- PŘECHODNÉ SVISLÉ DOPRAVNÍ ZNAČENÍ
DLE TP 65 A 66



IP22 OSADIT 7 DNÍ PŘEDEM PO OSAZENÍ UZAVÍRKY ODSTRANIT

stavební práce budou na polooviny, přijdou od shora (č.p. 23 - 41)
a spodní část bude otevřena, aby se občané dostaly do zadní části ulice.
Po skončení první části se přesunou dolů (č.p. 24 - 41) a ulice bude nepřerýzaná.
Stavba i město bude po celou dobu uzavírky komunikovat s obyvateli ulice.



POZOR

UL. ANTONÍNSKÁ
OD 22.6.2026
UZAVŘENA


MIMO
POVOLENÍ
STAVBY

PČR Navrhuje
mjr. napr. Nezmeškal

POČ.ČIE ČESKÉ REPUBLIKY
Účesní odbor Brno-venkov
Dopravní inspektorát
pracovník Ing. Miloslav Václavík
671 03 Brno, Horní 21

KRPB-102643-2/ČJ-2026-0603DI-NEZ
Dne: 25. 05. 2026

POČ.ČIE ČESKÉ REPUBLIKY
Účesní odbor Brno-venkov
Dopravní inspektorát
pracovník Ing. Miloslav Václavík
671 03 Brno, Horní 21



© TopGIS, s.r.o.